



HOKis - das Geoinformationssystem für den Hohenlohekreis

Betrachten Sie unseren Kreis doch einmal von oben - mit HOKis-Geoportal erhalten Sie ein exaktes digitales Abbild des Hohenlohekreises. HOKis-Geoportal ist eine frei zugängliche Internetplattform, mit der raumbezogene, verwaltungsnaher Informationen für Bürger, Wirtschaft und Dienstleister kostenlos zur Verfügung gestellt werden.

Unter www.hokis.eu können Sie auf eine Vielzahl von Kartenanwendungen zugreifen, die sowohl für Desktop-PC als auch für mobile Endgeräte optimiert sind.

Bei Fragen rund um das Liegenschaftskataster, zu Grenzfeststellungen und Gebäudeaufnahmen...

Vermessungsamt

Stettenstraße 31 Tel.: 07940 18-1150
74653 Künzelsau

E-Mail: vermessungsamt@hohenlohekreis.de

Bei Fragen zu HOKis

Stabsstelle GIS

Stettenstraße 31 Tel.: 07940 18-1186
74653 Künzelsau

E-Mail: GIS-Zentrum@hohenlohekreis.de

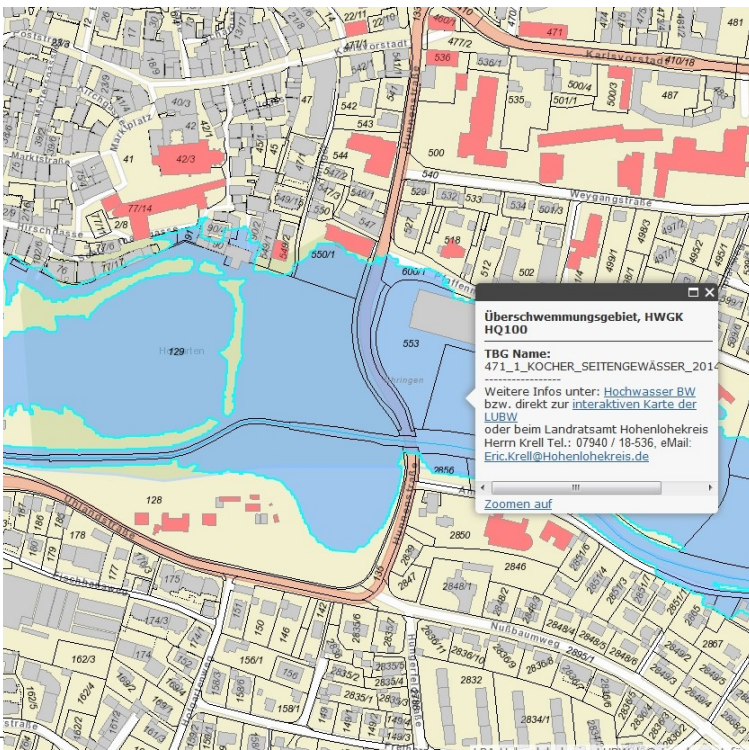


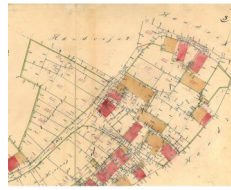

www.hohenlohekreis.de

Öffnungszeiten

Mo-Fr: 08:00 - 12:00 Uhr
Do: 13:00 - 17:30 Uhr

Vermessungsamt





Dienstbezirk und Aufgaben

Das Vermessungsamt des Hohenlohekreises ist untere Vermessungsbehörde mit Dienstsitz in Künzelsau und zuständig für den gesamten Hohenlohekreis.

Die Kreisfläche von 777 km² ist unterteilt in 99 Gemarkungen und verfügt über rund 155.000 Flurstücke mit 78.000 Gebäuden.

Das Vermessungsamt nimmt u.a. folgende Aufgaben wahr:

- Führung des Liegenschaftskatasters
- Auszüge aus dem Liegenschaftskataster
- Liegenschaftsvermessungen
- Baulandumlegungen
- Ingenieurvermessungen
- Qualitätssicherung bei eigenen Liegenschaftsvermessungen und von Öffentlich bestellten Vermessungsingenieuren

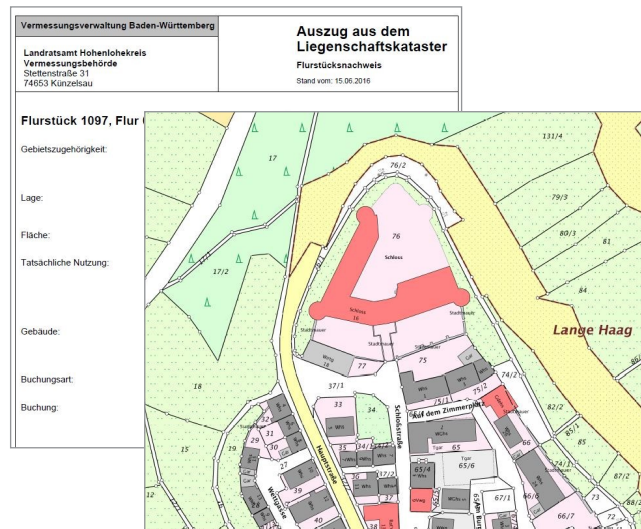


ALKIS

Amtliches Liegenschaftskatasterinformationssystem

Das Liegenschaftskataster dient der Sicherung des Grundeigentums, des Grundstücksverkehrs, der Besteuerung sowie der Ordnung von Grund und Boden und ist Grundlage für weitere raumbezogene Informationssysteme.

Mit der Einführung von ALKIS begann 2013 ein neues Zeitalter für das Liegenschaftskataster im Land. In einem deutschlandweit einheitlichen Informationssystem werden die fast 9 Millionen Flurstücke und rund 5 Millionen Gebäude in Baden-Württemberg verwaltet.



ALKIS speichert tagesaktuell lückenlos alle geometrischen Informationen jedes Flurstücks und führt nachrichtlich die Grundbuchdaten.

Liegenschaftsvermessungen

Das Liegenschaftskataster kann seinen Zweck nur erfüllen, wenn es auf dem Laufenden gehalten wird. Daher müssen z.B. neue Flurstücksgrenzen, veränderte Nutzungsarten und neu errichtete Gebäude erfasst und in das Liegenschaftskataster übernommen werden.

Das Vermessungsamt führt dabei folgende hoheitliche Aufgaben aus:

- Grenzfeststellungen
- Gebäudeaufnahmen
- Straßenvermessungen
- Baulandumlegungen



Mit modernen Messverfahren werden Liegenschaftsvermessungen vor Ort durchgeführt und daraus die Fortführungsnachweise als Urkunden gefertigt. Das Vermessungsamt begleitet und archiviert so seit 200 Jahren die Veränderungen aller Flurstücke.